

«Утверждено

постановлением Администрации г. Твери

от « ____ » _____ 202_г. № _____ »



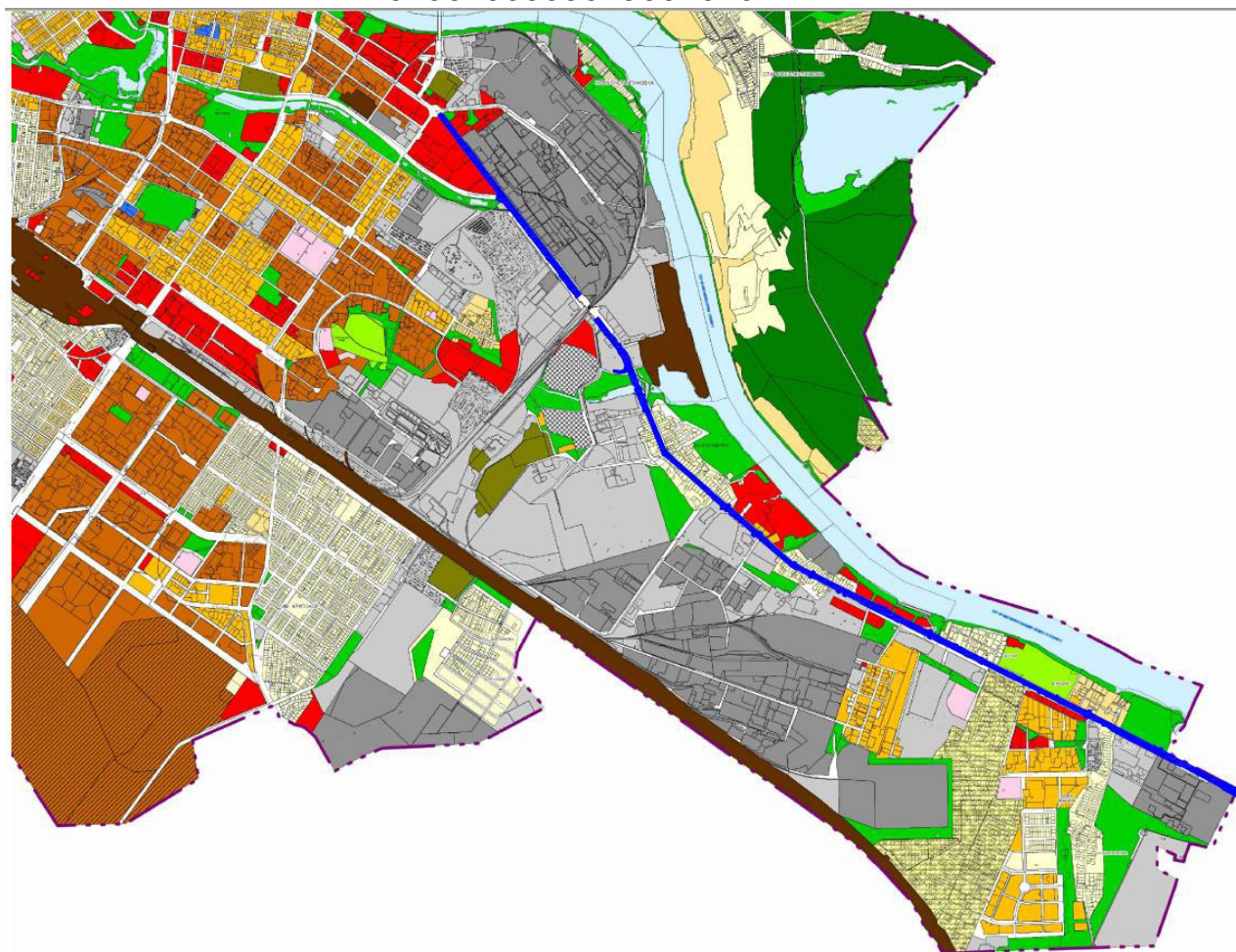
Российская Федерация
Общество с ограниченной ответственностью
«ТРАНСПРОЕКТ»

**ДОКУМЕНТАЦИИ ПО ПЛАНИРОВКЕ ТЕРРИТОРИИ ЛИНЕЙНОГО
ОБЪЕКТА «РЕКОНСТРУКЦИЯ МОСКОВСКОГО ШОССЕ (ВЪЕЗД
В ГОРОД). ПУСКОВЫЕ КОМПЛЕКСЫ № 2, 3, 4 (В Т.Ч. ПИР) В
МОСКОВСКОМ РАЙОНЕ ГОРОДА ТВЕРИ»**

**Проект межевания территории
«Основная часть проекта межевания территории.
Чертежи межевания территории.»**

Том 6

0136200003619002043-ПМТ 2



Воронеж 2020



Российская Федерация
Общество с ограниченной ответственностью
«ТРАНСПРОЕКТ»

**ДОКУМЕНТАЦИИ ПО ПЛАНИРОВКЕ ТЕРРИТОРИИ ЛИНЕЙНОГО
ОБЪЕКТА «РЕКОНСТРУКЦИЯ МОСКОВСКОГО ШОССЕ (ВЪЕЗД
В ГОРОД). ПУСКОВЫЕ КОМПЛЕКСЫ № 2, 3, 4 (В Т.Ч. ПИР) В
МОСКОВСКОМ РАЙОНЕ ГОРОДА ТВЕРИ»**

Проект межевания территории.
«Основная часть проекта межевания территории.
Чертежи межевания территории.»

Том 6

0136200003619002043-ПМТ 2

Директор

К.Н. Романов

Главный инженер проекта

А.А. Занин

Индв. № подл.	
Подп. и дата	
Взам. инв. №	

Воронеж 2020

Содержание тома 6

Обозначение	Наименование	Примечание
0136200003619002044-ПМТ 2 - С	Содержание тома 6	2
0136200003619002044-ПМТ 2 - СД	Состав документации по планировке территории	3
0136200003619002044-ПМТ 2 – Г1	Чертеж межевания территории	4

Инв. № подл.	Подп. и дата	Взам. инв.	0136200003619002044 - ПМТ 2 - С						
			Изм.	Кол.уч.	Лист	№ док	Подп.	Дата	
Инв. № подл.	Подп. и дата	Взам. инв.	Содержание тома 6				Стадия	Лист	Листов
			Разраб.	Остриков			10.01.20	ПМТ	
			Пров.	Занин			10.01.20		
						ООО «ТРАНСПРОЕКТ»			

Состав документации по планировке территории

Обозначение	№ тома	Наименование	Примечание
Проект планировки территории			
0136200003619002044-ППТ 1	Том 1	Раздел 1 «Проект планировки территории. Графическая часть»	
0136200003619002044-ППТ 2	Том 2	Раздел 2 «Положение о размещении линейных объектов»	
0136200003619002044-ППТ3	Том 3	Раздел 3 «Материалы по обоснованию проекта планировки территории. Графическая часть»	
0136200003619002044-ППТ4	Том 4	Раздел 4 «Материалы по обоснованию проекта планировки территории. Пояснительная записка»	
Проект межевания территории			
0136200003619002044-ПМТ1	Том 5	«Основная часть проекта межевания территории. Текстовая часть»	
0136200003619002044-ПМТ2	Том 6	«Основная часть проекта межевания территории. Чертежи межевания территории»	
0136200003619002044-ПМТ3	Том 7	«Материалы по обоснованию проекта межевания территории»	

Согласовано

Взам. инв. №

Подп. и дата

Инв. № подл.

0136200003619002044 - ПМТ 2 - СД					
Изм.	Кол.уч.	Лист	№ док	Подп.	Дата
Разраб.		Остриков			100120
Пров.		Занин			100120
Н.контр.		Занин			100120
Состав документации по планировке территории					
Стадия			Лист		Листов
ПМТ					1
ООО «ТРАНСПРОЕКТ»					

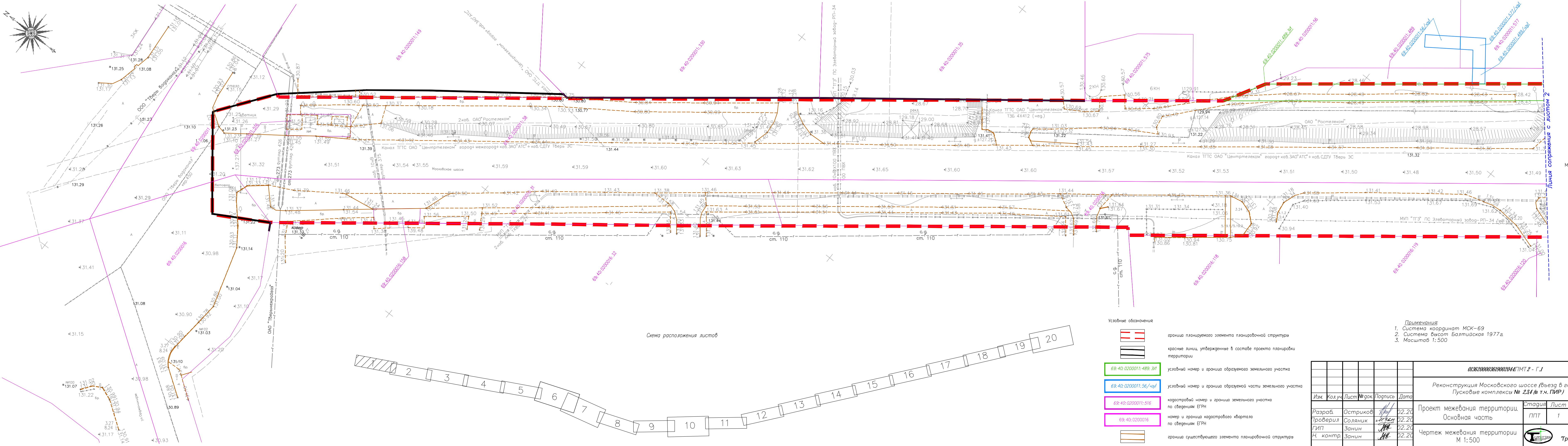
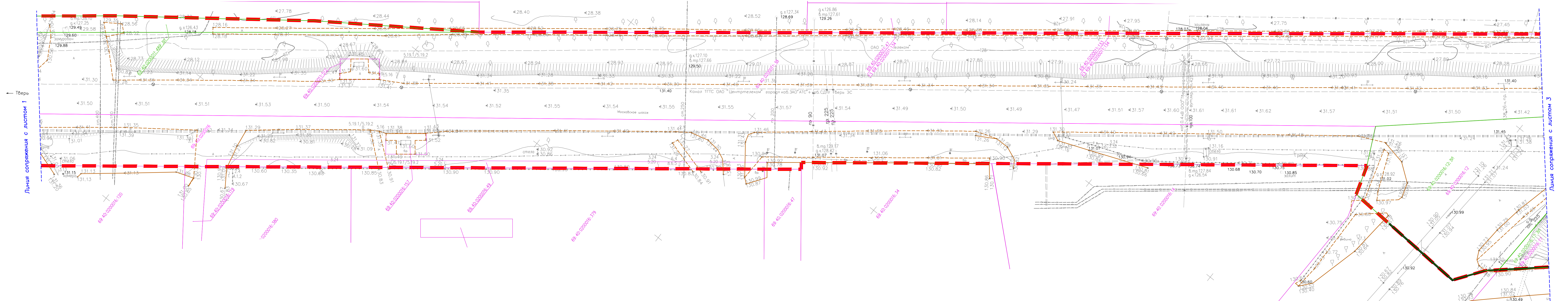
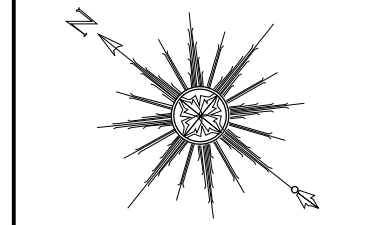


Схема расположения листов

- Условные обозначения:
- граница планируемого элемента планировочной структуры
 - красные линии, утвержденные в составе проекта планировки территории
 - условный номер и граница образуемого земельного участка
 - условный номер и граница образуемой части земельного участка
 - кадастровый номер и граница земельного участка по сведениям ЕГРН
 - номер и граница кадастрового квартала по сведениям ЕГРН
 - граница существующего элемента планировочной структуры

- Примечания:
1. Система координат МСК-69
 2. Система высот Балтийская 1977г.
 3. Масштаб 1:500

0136200003619002044 ПМТ 2 - Г.1										
Реконструкция Московского шоссе (въезд в город) Пусковые комплексы № 2,3,4 (в т.ч. ПИР)										
Изм.	Кол.уч.	Лист	№ док.	Подпись	Дата	Проект межевания территории. Основная часть	Стадия	Лист	Листов	
Разраб.	Остриков				02.20		Чертеж межевания территории М 1:500	ППТ	1	20
Проверил	Соляник				02.20				ООО "Транспроект"	
ГИП	Занин				02.20					
Н. контр.	Занин				02.20	Формат А4хБ				



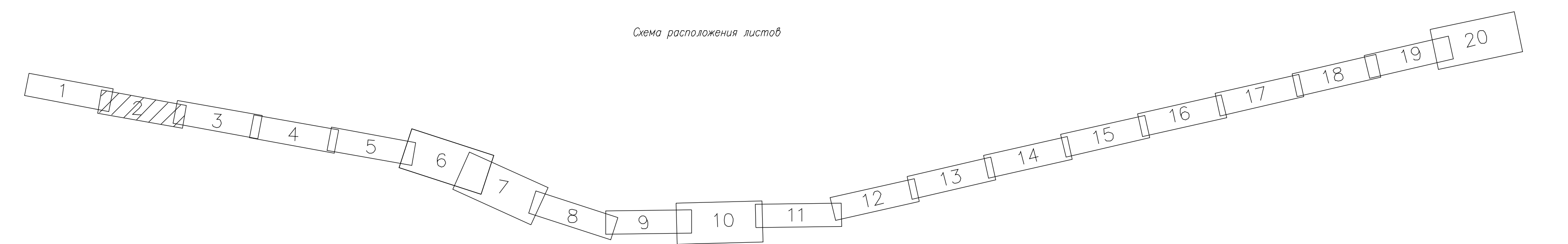
Тверь








Москва

Линия сопряжения с листом 1

Линия сопряжения с листом 3

Схема расположения листов



- Условные обозначения:
-  граница планируемого элемента планировочной структуры
 -  красные линии, утвержденные в составе проекта планировки территории
 -  условный номер и граница образуемого земельного участка 69:40:0200016:489:31
 -  условный номер и граница образуемой части земельного участка 69:40:0200016:56/чз1
 -  кадастровый номер и граница земельного участка по сведениям ЕГРН 69:40:0200016:516
 -  номер и граница кадастрового квартала по сведениям ЕГРН 69:40:0200016
 -  граница существующего элемента планировочной структуры

Изм.	Кол-во	Лист	№ док.	Подпись	Дата

0136200003619002044.ПМТ2 - Г.1

Согласовано

Имя, И.И. Подпись и дата

Взам. инж. Н

Имя, И.И. Подпись и дата

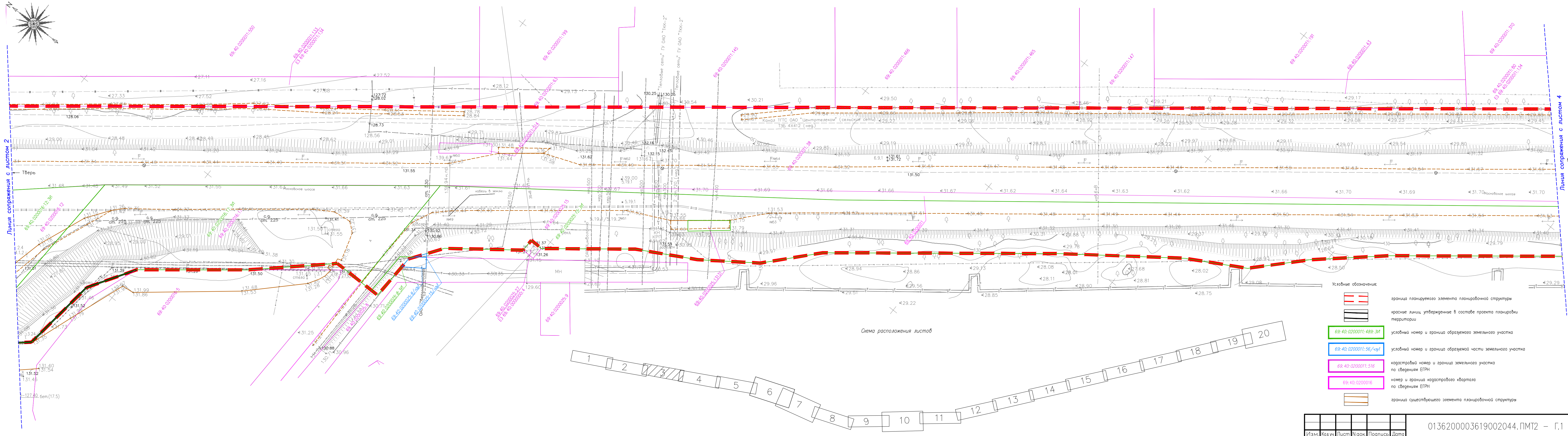


Схема расположения листов

- Условные обозначения:
- граница планируемого элемента планировочной структуры
 - красные линии, утвержденные в составе проекта планировки территории
 - условный номер и граница образуемого земельного участка
 - условный номер и граница образуемой части земельного участка
 - кадастровый номер и граница земельного участка по сведениям ЕГРН
 - номер и граница кадастрового квартала по сведениям ЕГРН
 - граница существующего элемента планировочной структуры

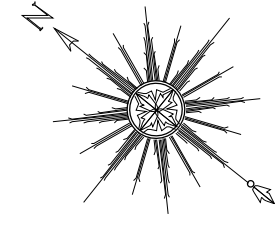
Изм.	Кол.	Лист	Надс.	Подпись	Дата	0136200003619002044.ПМТ2 - Г.1	Лист 3
------	------	------	-------	---------	------	--------------------------------	-----------

Согласовано

Взам. инж. Н








Подпись и дата

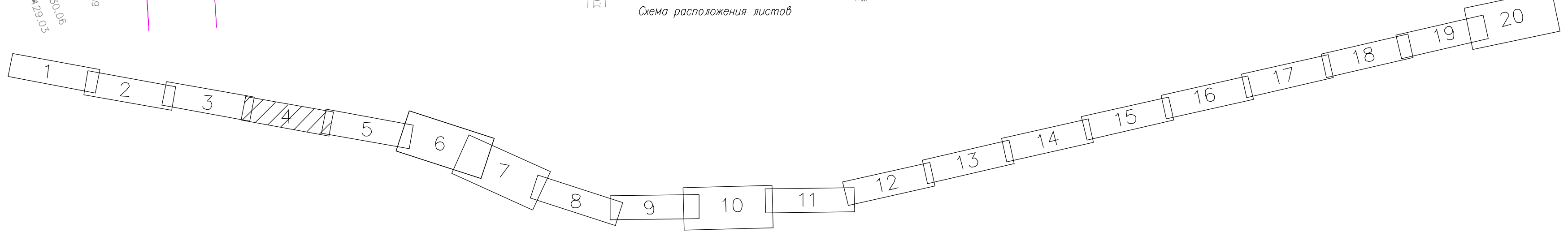
Инв. N поэта



Линия сопряжения с листом 3

Линия сопряжения с листом 5

- Условные обозначения:
-  граница планируемого элемента планировочной структуры
 -  красные линии утвержденные в составе проекта планировки территории
 -  условный номер и граница образуемого земельного участка
 -  условный номер и граница образуемой части земельного участка
 -  кадастровый номер и граница земельного участка по сведениям ЕФРН
 -  номер и граница кадастрового квартала по сведениям ЕФРН
 -  граница существующего элемента планировочной структуры



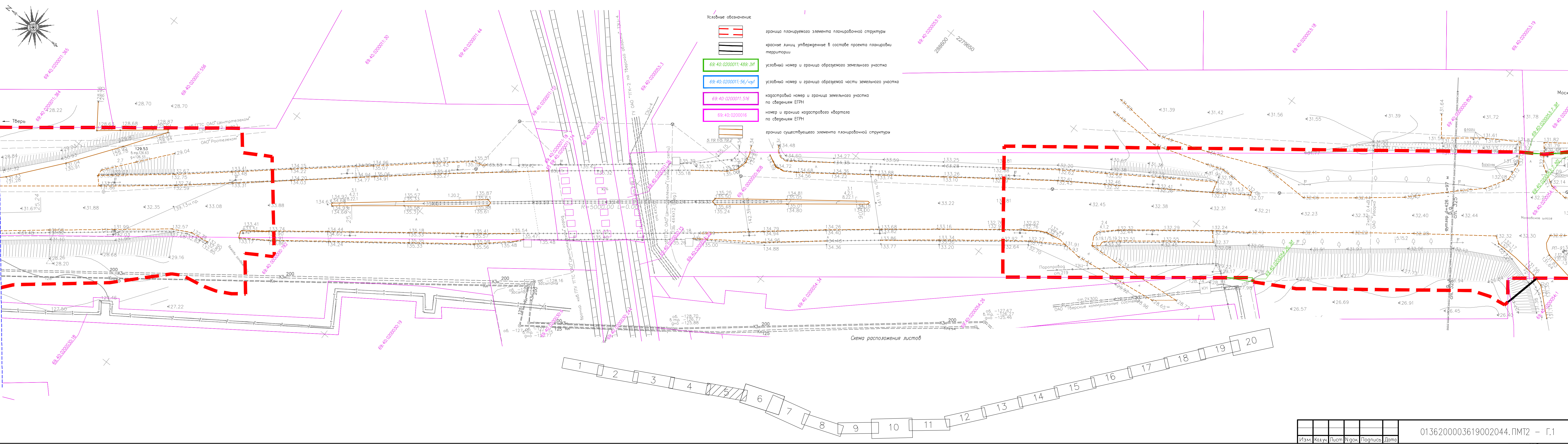
Согласовано
И.И.И. подл. Подпись и дата Взам. инв. №

Изм.	Кол-во	Лист	№ док.	Подпись	Дата

0136200003619002044.ПМТ2 - Г.1

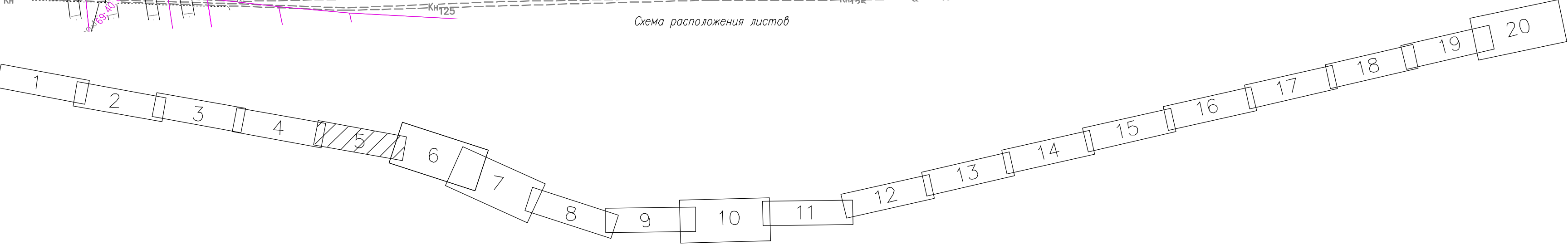
Лист
4

Формат А4х5



- Условные обозначения:
- граница планируемого элемента планировочной структуры
 - красные линии, утвержденные в составе проекта планировки территории
 - условный номер и граница образуемого земельного участка
 - условный номер и граница образуемой части земельного участка
 - кадастровый номер и граница земельного участка по сведениям ЕФРН
 - номер и граница кадастрового квартала по сведениям ЕФРН
 - граница существующего элемента планировочной структуры

Схема расположения листов



Изм.	Колыч	Лист	№ док.	Подпись	Дата

0136200003619002044.ПМТ2 - Г.1


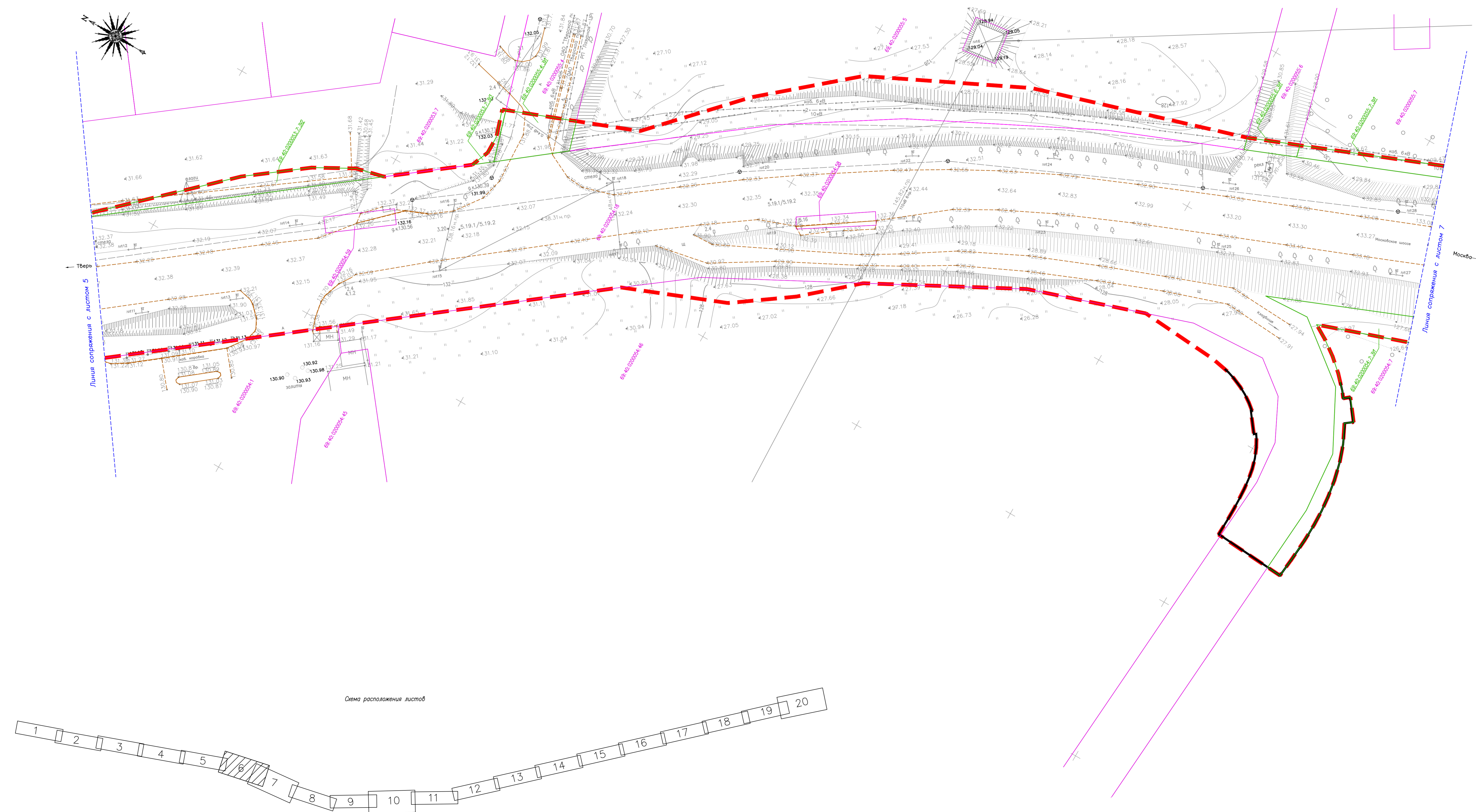
Лист 5

Формат А4х5

Инв. N подл. Подпись и дата Взам. инв. N
 Согласовано

Линия сопряжения с листом 4

Линия сопряжения с листом 6



Тверь

Москва

Линия сопряжения с листом 5

Линия сопряжения с листом 7

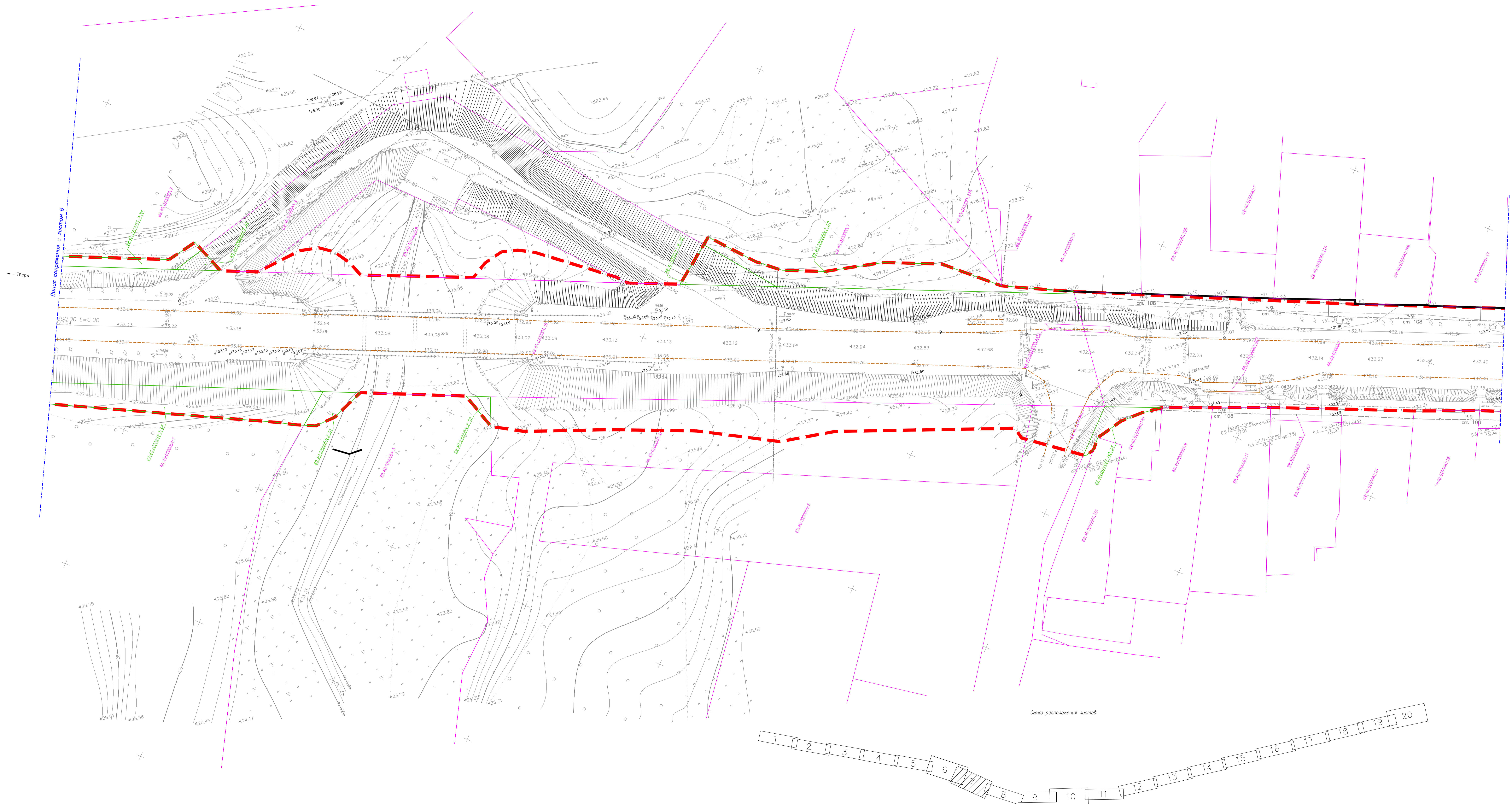

Схема расположения листов



- Условные обозначения
- граница планируемого элемента планировочной структуры
 - красные линии, утвержденные в составе проекта планировки территории
 - условный номер и граница образуемого земельного участка
 - условный номер и граница образуемой части земельного участка
 - кадастровый номер и граница земельного участка по сведениям ЕПРН
 - номер и граница кадастрового квартала по сведениям ЕПРН
 - граница существующего элемента планировочной структуры

Создано в AutoCAD 2010

Имя файла: План_участка_и_границы_квартала_и_д.ч.з.у.ш.д.п.н.



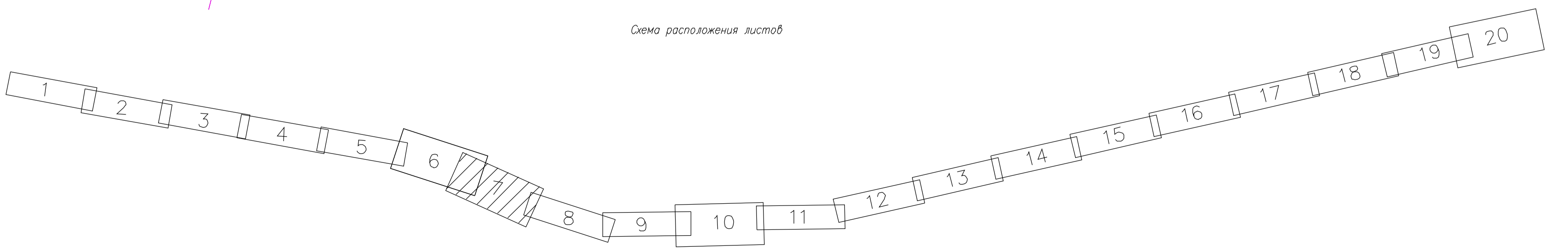
Линия сопряжения с листом 6

Линия сопряжения с листом 6

Тверь

Москва

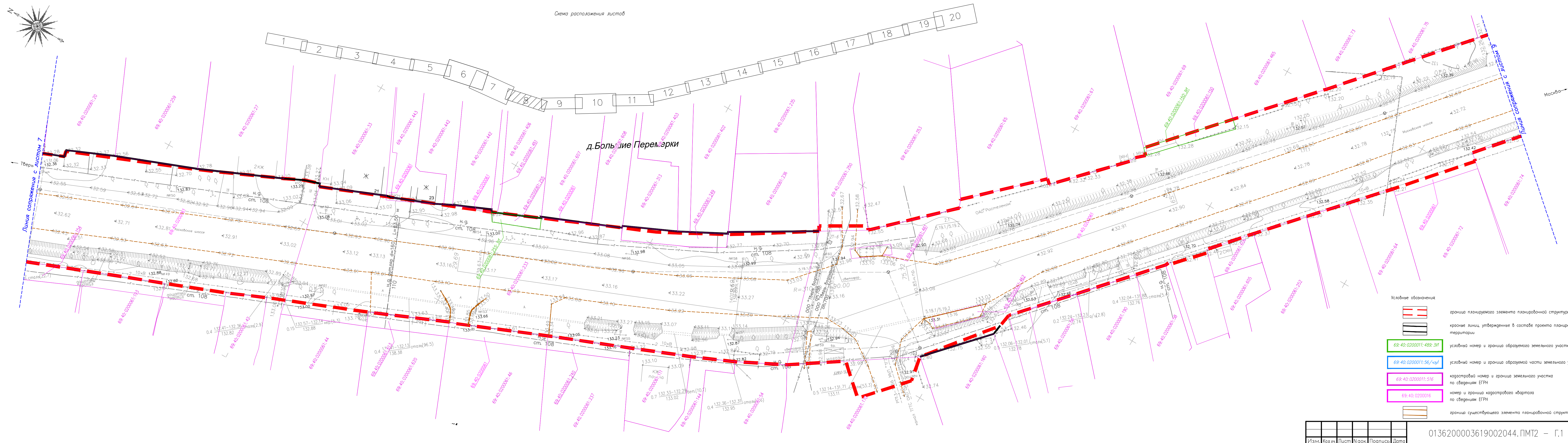
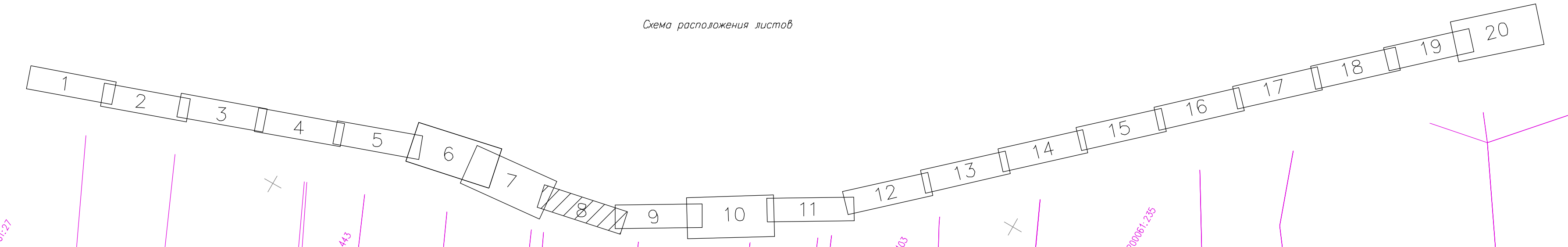
Схема расположения листов










- Условные обозначения
- граница планировочного элемента планировочной структуры
 - граница участка, утвержденная в составе проекта планировки территории
 - условный номер и граница образуемого земельного участка
 - условный номер и граница образуемой части земельного участка
 - кадастровый номер и граница земельного участка по сведениям ЕГРН
 - номер и граница кадастрового квартала по сведениям ЕГРН
 - граница существующего элемента планировочной структуры

Создано в AutoCAD 2018

Схема расположения листов

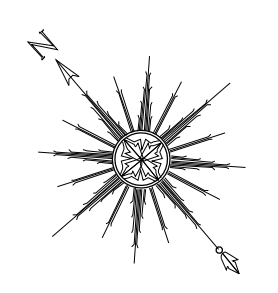


- Условные обозначения
-  граница планируемого элемента планировочной структуры
 -  красные линии, утвержденные в составе проекта планировки территории
 -  условный номер и граница образуемого земельного участка
 -  условный номер и граница образуемой части земельного участка
 -  кадастровый номер и граница земельного участка по сведениям ЕГРН
 -  номер и граница кадастрового квартала по сведениям ЕГРН
 -  граница существующего элемента планировочной структуры

Изм.	Кол.	Лист	№ док.	Подпись	Дата

0136200003619002044.ПМТ2 - Г.1

Согласовано
 Инв. N подл. Подпись и дата Взам. инв. N



Линия сопряжения с листом 8

Линия сопряжения с листом 10

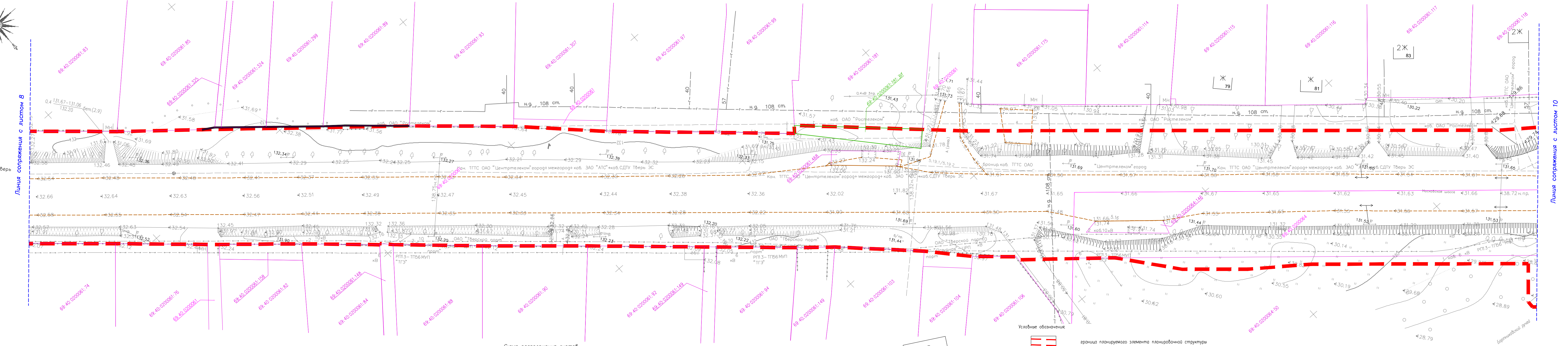
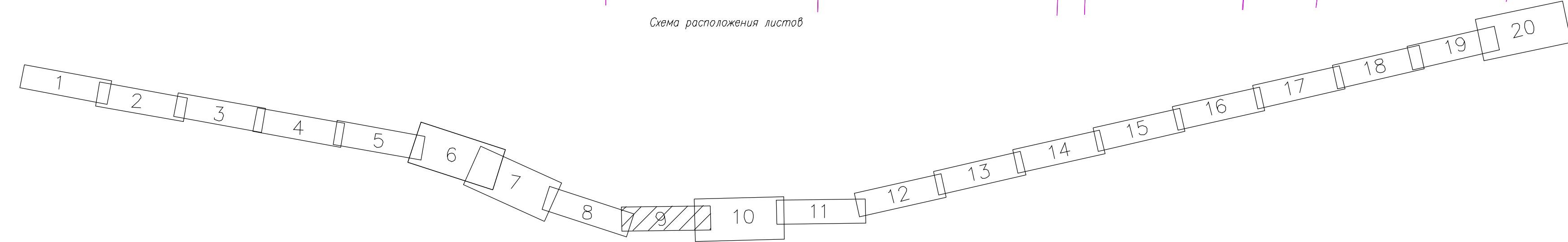
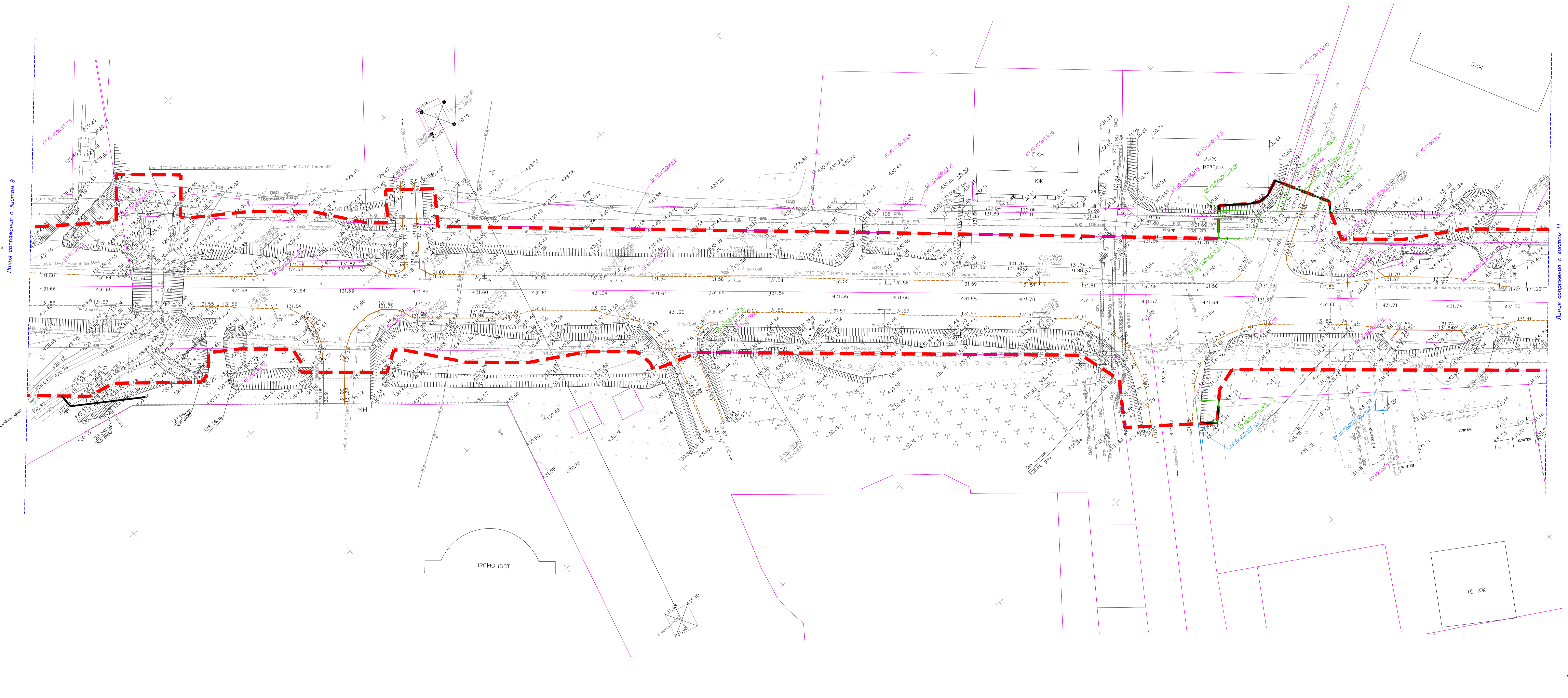



Схема расположения листов



- Условные обозначения
- граница планируемого элемента планировочной структуры
 - красные линии утверждения в составе проекта планировки территории
 - условный номер и граница образуемого земельного участка
69:40:0200011:489:311
 - условный номер и граница образуемой части земельного участка
69:40:0200011:56/чл1
 - кадастровый номер и граница земельного участка по сведениям ЕГРН
69:40:0200011:516
 - номер и граница кадастрового квартала по сведениям ЕГРН
69:40:0200016
 - граница существующего элемента планировочной структуры

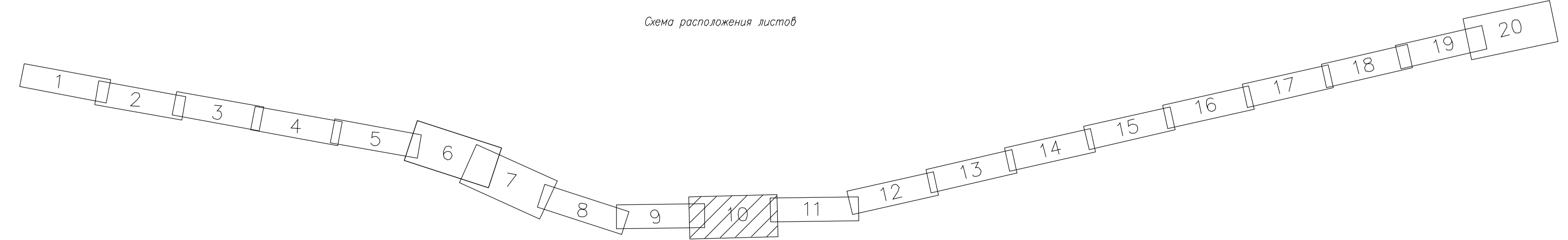
Инв. N подл. Подпись и дата Взам. инв. N
 Согласовано



Линия сопряжения с листом 9

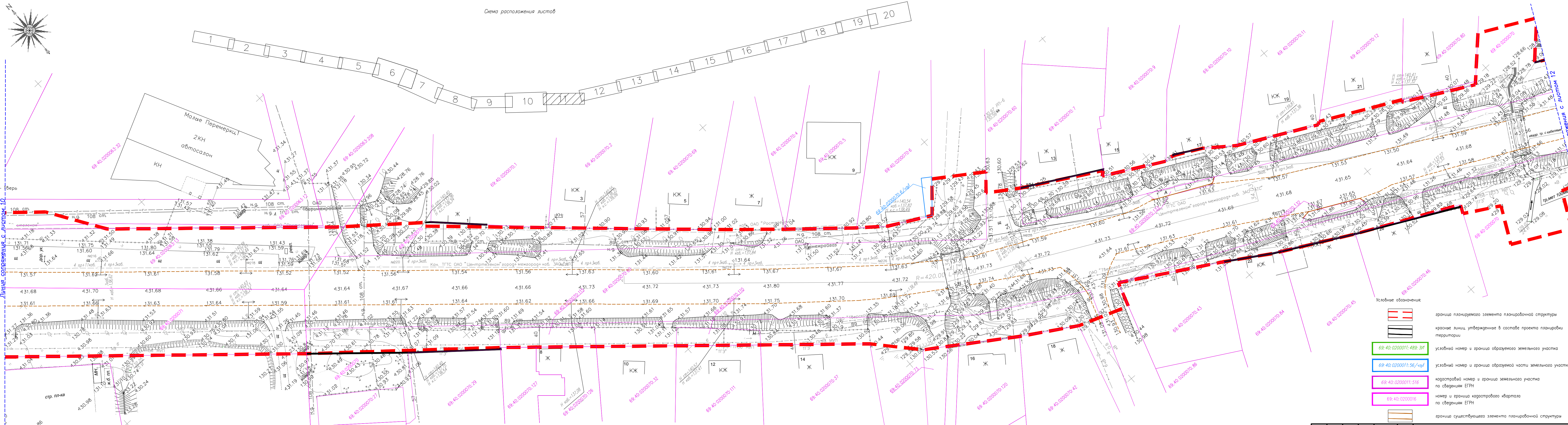
Линия сопряжения с листом 11

Схема расположения листов










- Условные обозначения
- граница планируемого элемента планировочной структуры
 - красные линии утверждения в составе проекта планировки территории
 - условный номер и граница образуемого земельного участка
 - условный номер и граница образуемой части земельного участка
 - кадастровый номер и граница земельного участка по сведениям ЕГРН
 - номер и граница кадастрового квартала по сведениям ЕГРН
 - граница существующего элемента планировочной структуры

Создано в AutoCAD 2010. Шкала: 1:500. Дата: 10.05.2010. Автор: [unreadable]



Линия сопряжения с листом 10

Линия сопряжения с листом 12

- Условные обозначения
-  граница планируемого элемента планировочной структуры
 -  крайние линии, утвержденные в составе проекта планировки территории
 -  условный номер и граница образуемого земельного участка
 -  условный номер и граница образуемой части земельного участка
 -  кадастровый номер и граница земельного участка по сведениям ЕГРН
 -  номер и граница кадастрового квартала по сведениям ЕГРН
 -  граница существующего элемента планировочной структуры

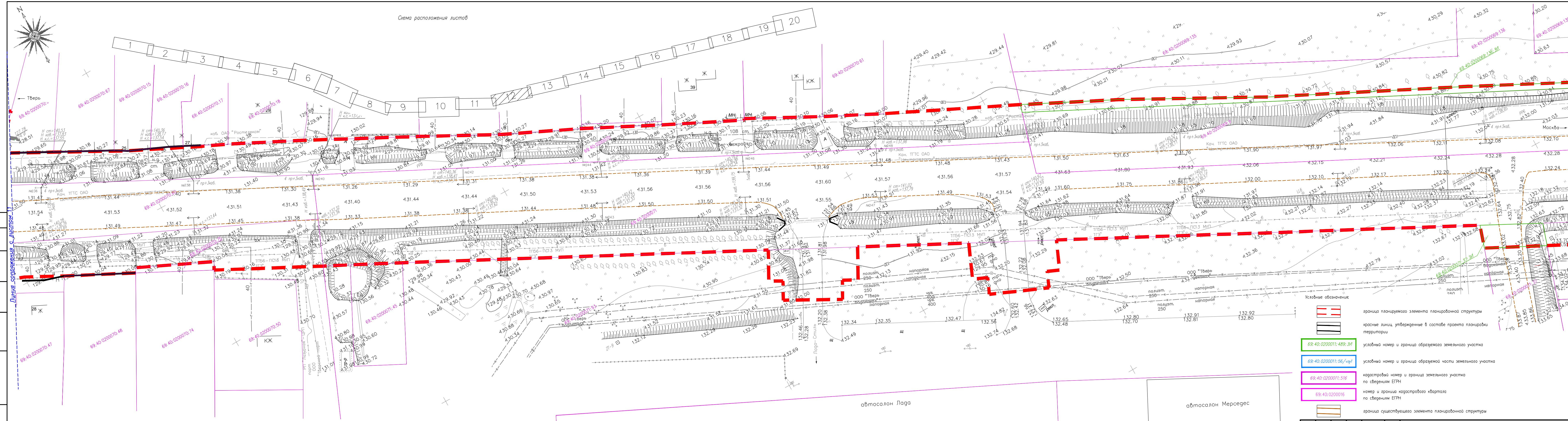
Изм.	Кол.	Лист	Наим.	Подпись	Дата

0136200003619002044.ПМТ2 - Г.1

Лист

11

Формат А4х5

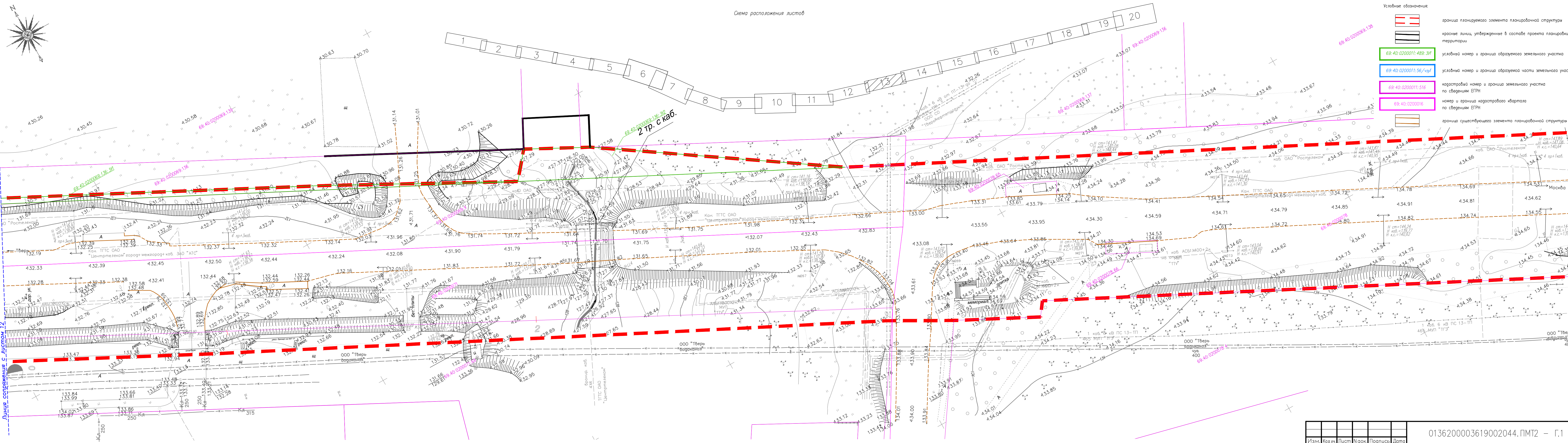









- Условные обозначения:
- граница планируемого элемента планировочной структуры
 - красные линии, утвержденные в составе проекта планировки территории
 - условный номер и граница образуемого земельного участка
 - условный номер и граница образуемой части земельного участка
 - кадастровый номер и граница земельного участка по сведениям ЕГРН
 - номер и граница кадастрового квартала по сведениям ЕГРН
 - граница существующего элемента планировочной структуры

Изм.	Кол.	Лист	Ндк.	Подпись	Дата

0136200003619002044.ПМТ2 - Г.1

И.В. Н. подл. Подпись и дата Взам. инв. №
 Согласовано
 Личия сопряжения с листом 1
 Личия сопряжения с листом 13



- Условные обозначения
-  граница планируемого элемента планировочной структуры
 -  красные линии, утвержденные в составе проекта планировки территории
 -  условный номер и граница образуемого земельного участка
 -  условный номер и граница образуемой части земельного участка
 -  кадастровый номер и граница земельного участка по сведениям ЕГРН
 -  номер и граница кадастрового квартала по сведениям ЕГРН
 -  граница существующего элемента планировочной структуры

Линия сопряжения с листом 14

Согласовано

Линия сопряжения с листом 12

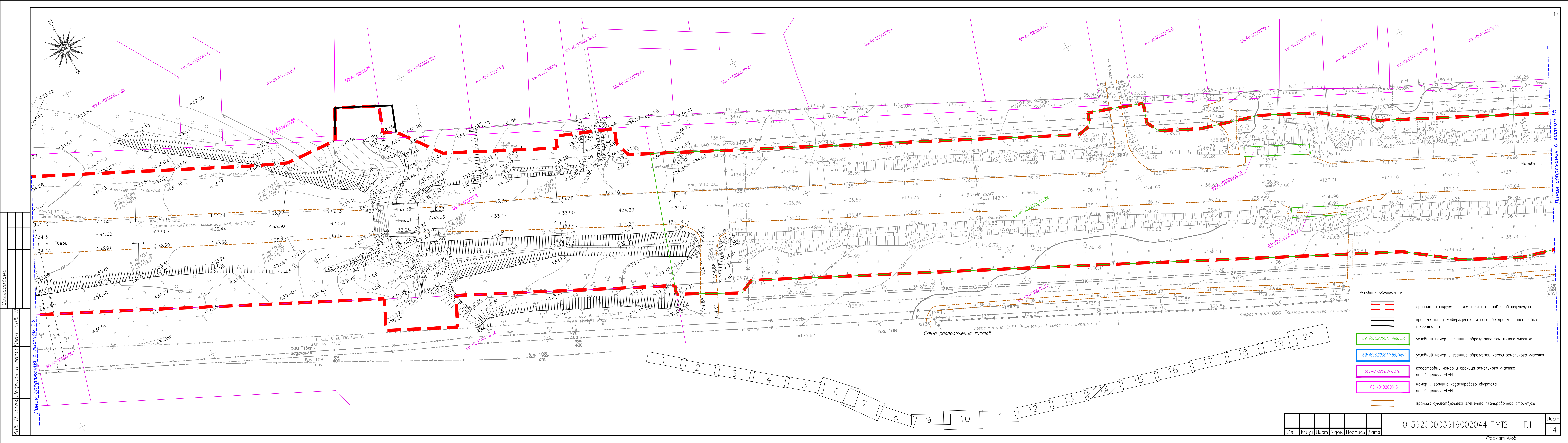
Изм.	Кол.	Лист	№ док.	Подпись	Дата

0136200003619002044.ПМТ2 - Г.1

Лист

13








Формат А4х5




Инв. N подл. Подпись и дата Взам. инв. N
Согласовано

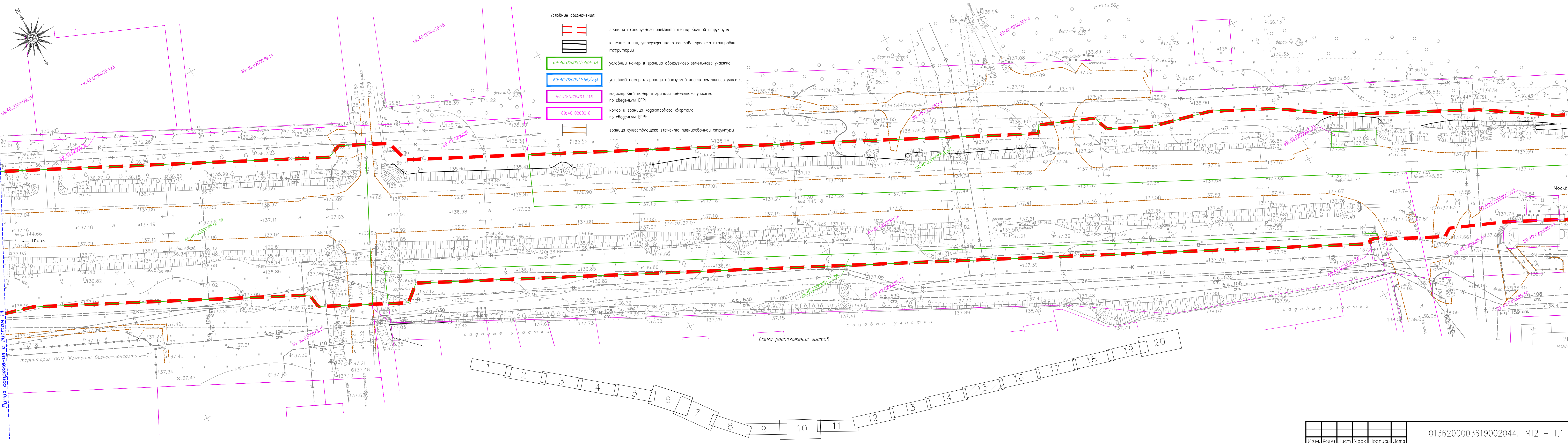
Линия сопряжения с листом 13

Линия сопряжения с листом 15

- Условные обозначения:
-  граница планируемого элемента планировочной структуры
 -  красные линии утвержденные в составе проекта планировки территории
 -  условный номер и граница образуемого земельного участка
 -  условный номер и граница образуемой части земельного участка
 -  кадастровый номер и граница земельного участка по сведениям ЕГРН
 -  номер и граница кадастрового квартала по сведениям ЕГРН
 -  граница существующего элемента планировочной структуры


69:40:0200011:489/3И
69:40:0200011:56/чзИ
69:40:0200011:516
69:40:0200016

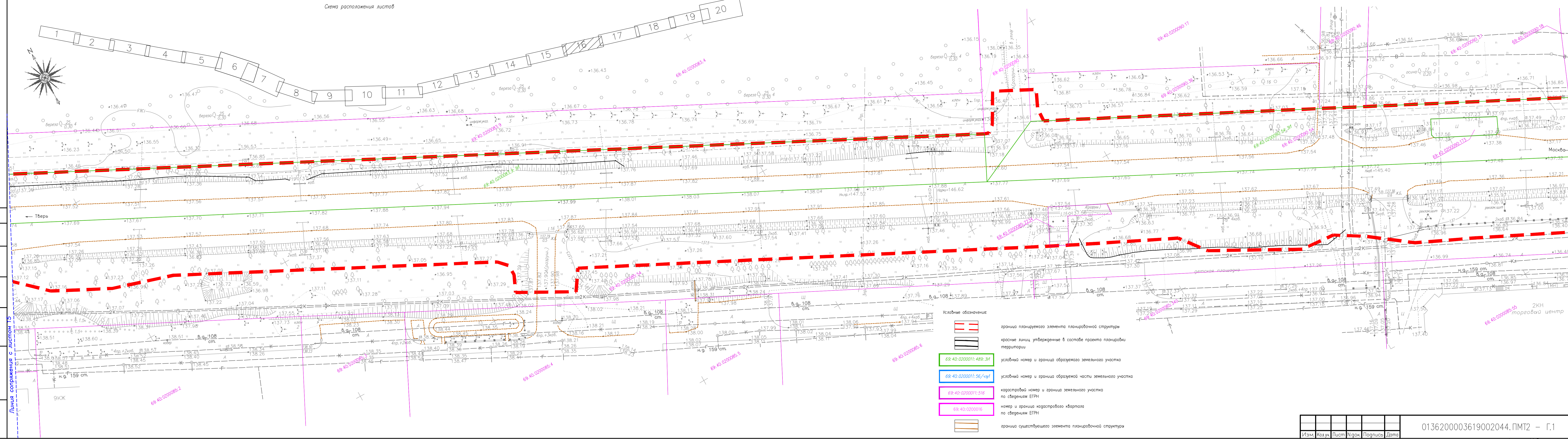
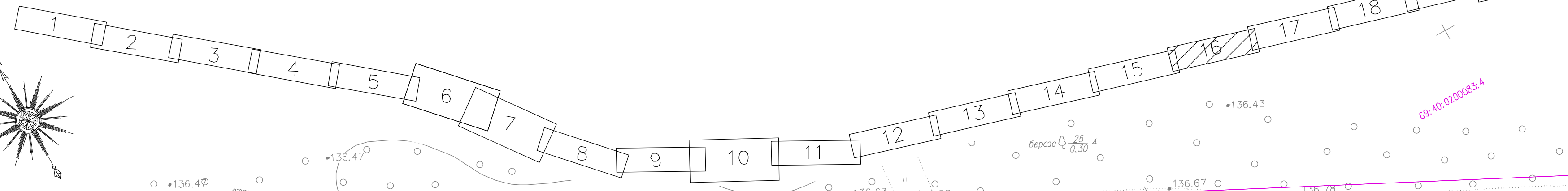
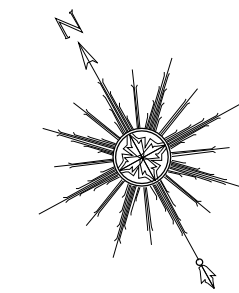




- Условные обозначения**
- граница планируемого элемента планировочной структуры
 - красные линии, утвержденные в составе проекта планировки территории
 - условный номер и граница образуемого земельного участка
 - условный номер и граница образуемой части земельного участка
 - кадастровый номер и граница земельного участка по сведениям ЕГРН
 - номер и граница кадастрового квартала по сведениям ЕГРН
 - граница существующего элемента планировочной структуры

Схема расположения листов





Условные обозначения:

- граница планируемого элемента планировочной структуры
- красные линии, утвержденные в составе проекта планировки территории
- условный номер и граница образуемого земельного участка
- условный номер и граница образуемой части земельного участка
- кадастровый номер и граница земельного участка по сведениям ЕГРН
- номер и граница кадастрового квартала по сведениям ЕГРН
- граница существующего элемента планировочной структуры

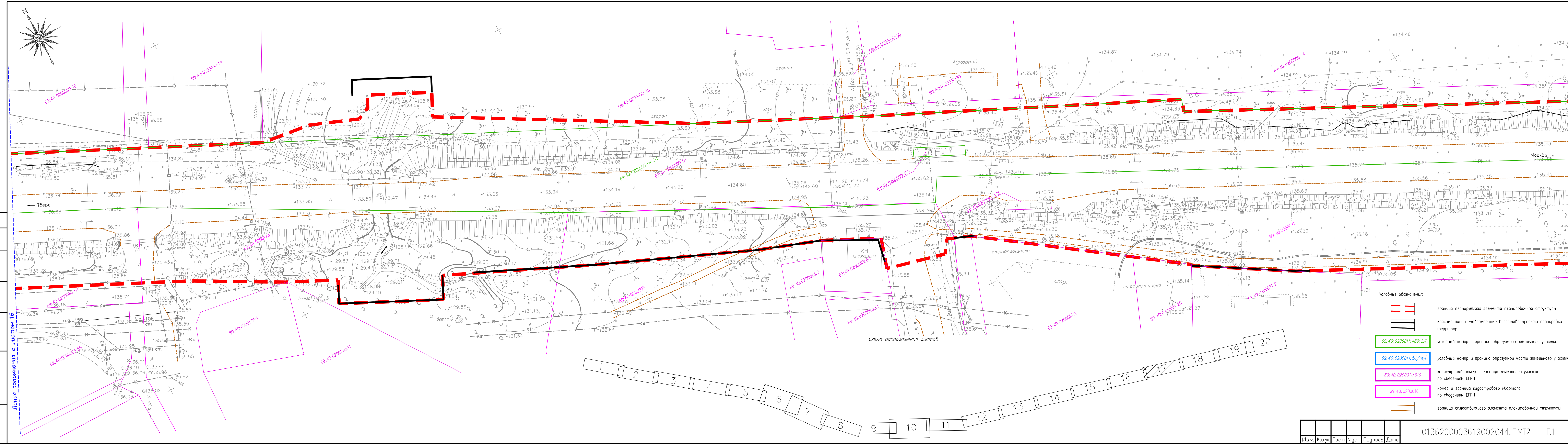

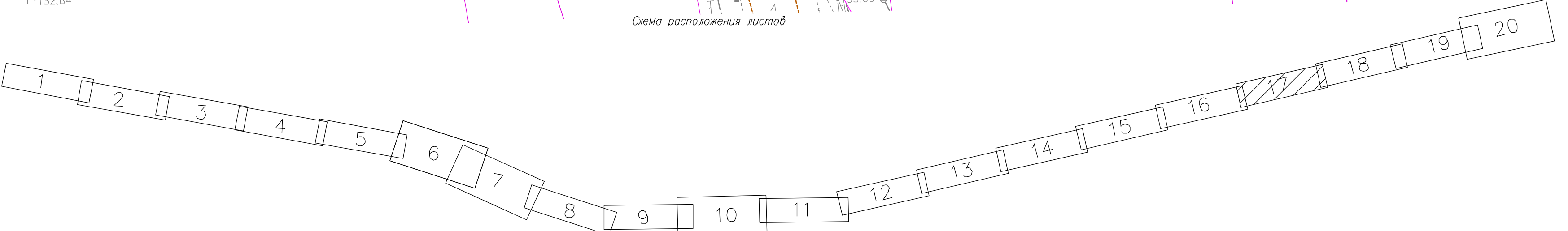









Схема расположения листов

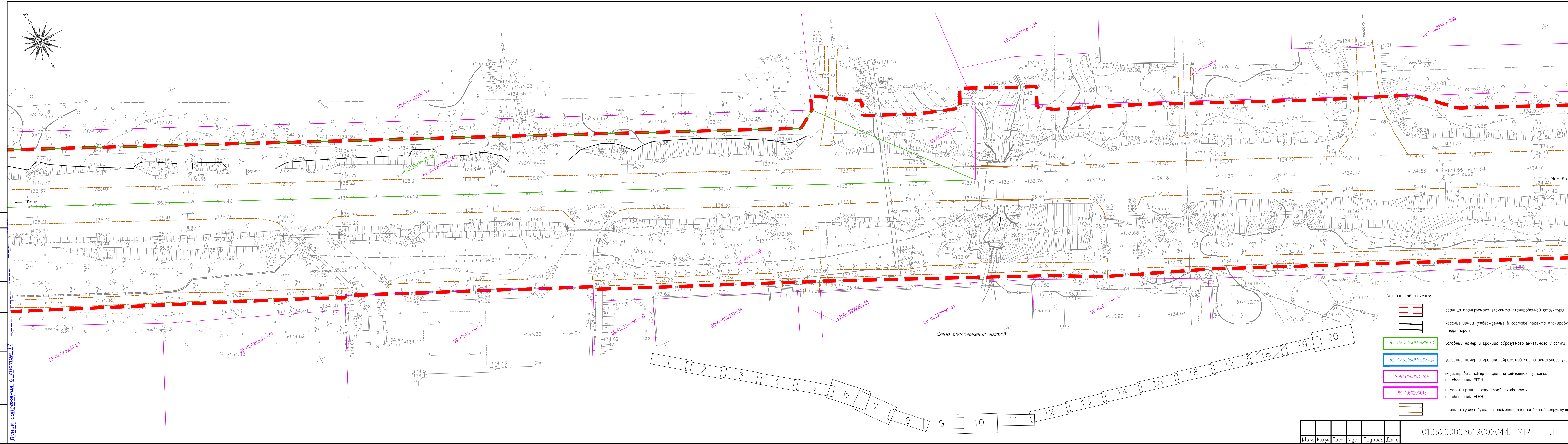
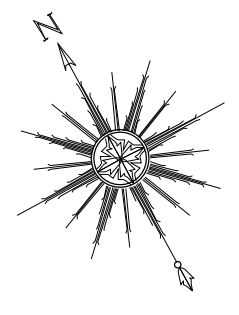


- Условные обозначения
-  граница планируемого элемента планировочной структуры
 -  красные линии, утвержденные в составе проекта планировки территории
 -  условный номер и граница образуемого земельного участка
 -  условный номер и граница образуемой части земельного участка
 -  кадастровый номер и граница земельного участка по сведениям ЕГРН
 -  номер и граница кадастрового квартала по сведениям ЕГРН
 -  граница существующего элемента планировочной структуры

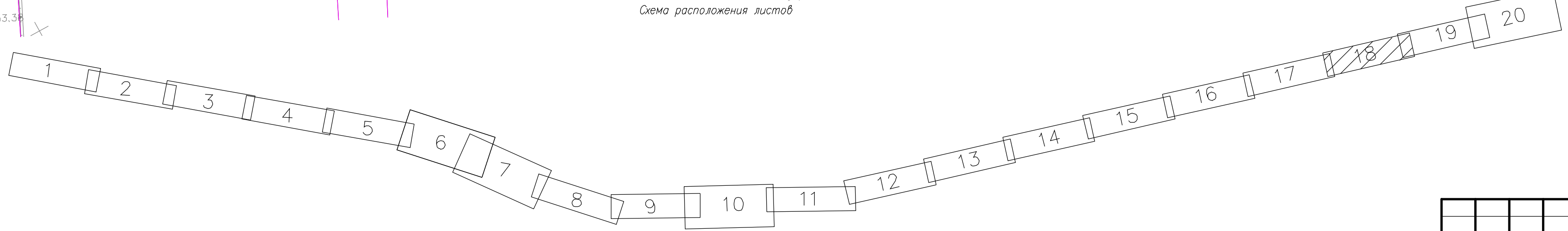
И.И.И. подл. Подпись и дата. Взам. инв. №. Согласовано.

Листа сопряжения с листом 16

Листа сопряжения с листом 18



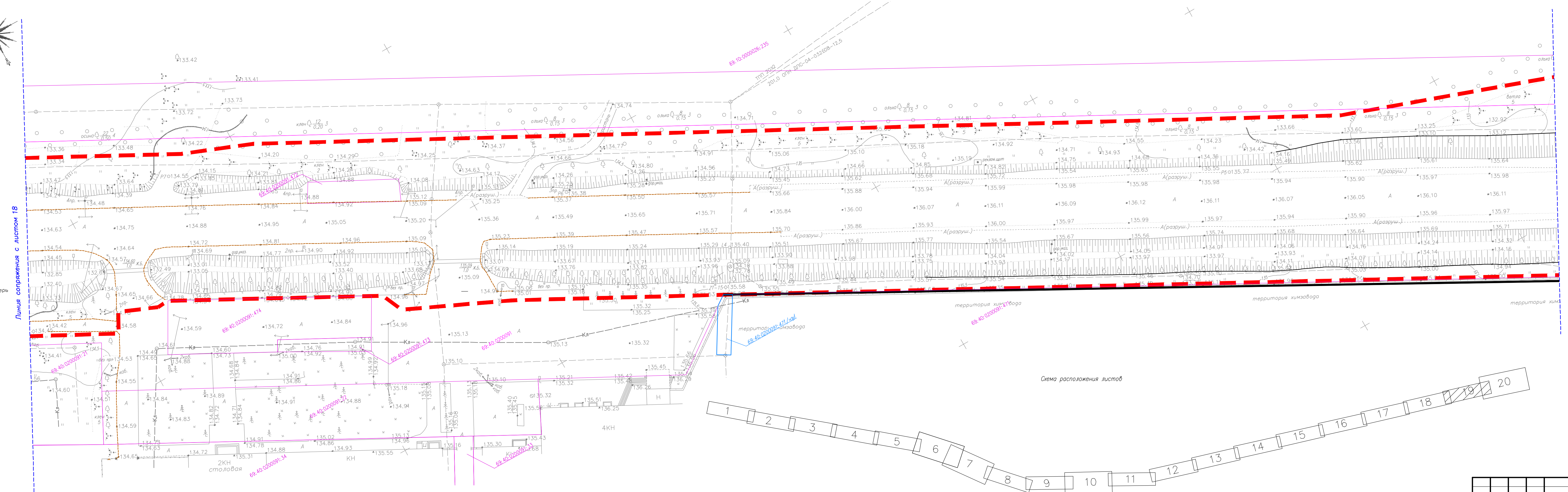
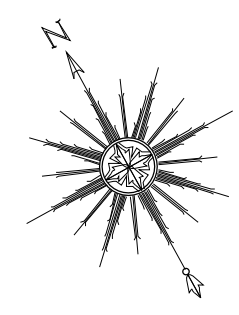
- Условные обозначения:
- граница планируемого элемента планировочной структуры
 - красные линии, утвержденные в составе проекта планировки территории
 - условный номер и граница образуемого земельного участка
 - условный номер и граница образуемой части земельного участка
 - кадастровый номер и граница земельного участка по сведениям ЕГРН
 - номер и граница кадастрового квартала по сведениям ЕГРН
 - граница существующего элемента планировочной структуры



Изм.	Кол.	Лист	Ндк.	Подпись	Дата	0136200003619002044.ПМТ2 - Г.1	Лист 18
------	------	------	------	---------	------	--------------------------------	---------

Имя, И. подл. Подпись и дата Взам. инв. №
 Согласовано
 Линия сопряжения с листом 17

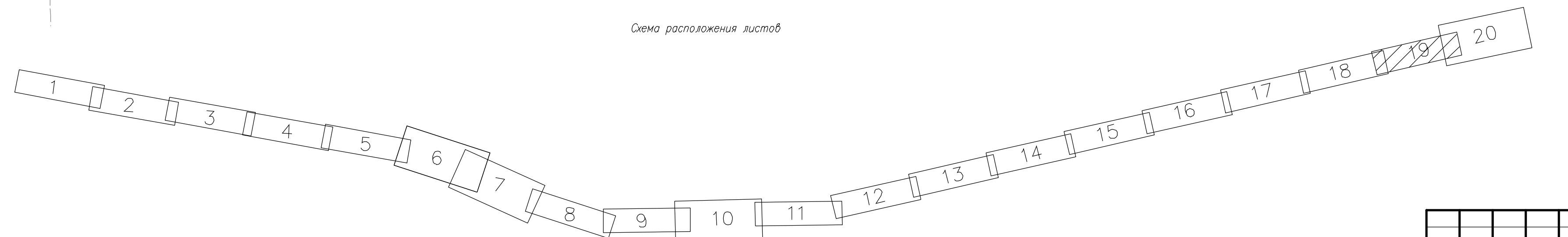
Линия сопряжения с листом 19










Линия сопряжения с листом 18

Линия сопряжения с листом 20

Схема расположения листов

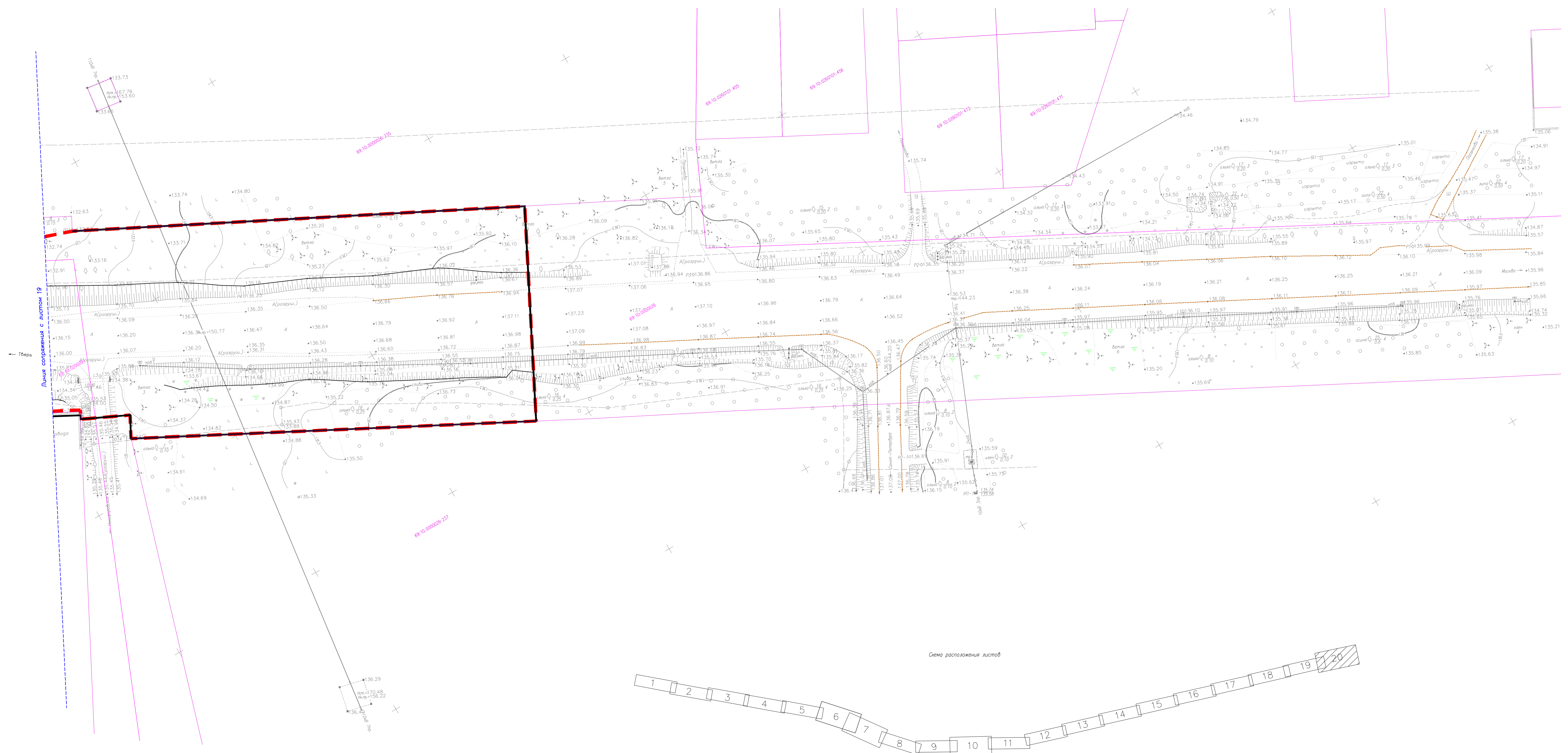
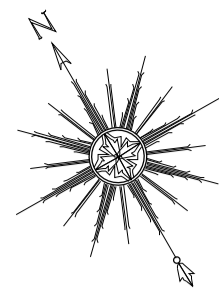


- Условные обозначения:
-  граница планируемого элемента планировочной структуры
 -  красные линии, утвержденные в составе проекта планировки территории
 -  условный номер и граница образуемого земельного участка
 -  условный номер и граница образуемой части земельного участка
 -  кадастровый номер и граница земельного участка по сведениям ЕГРН
 -  номер и граница кадастрового квартала по сведениям ЕГРН
 -  граница существующего элемента планировочной структуры

Согласовано

Инв. N подл. Подпись и дата Взам. инв. N

Изм.	Кол.	Лист	Нач.	Подпись	Дата	0136200003619002044.ПМТ2 - Г.1	Лист 19
------	------	------	------	---------	------	--------------------------------	---------

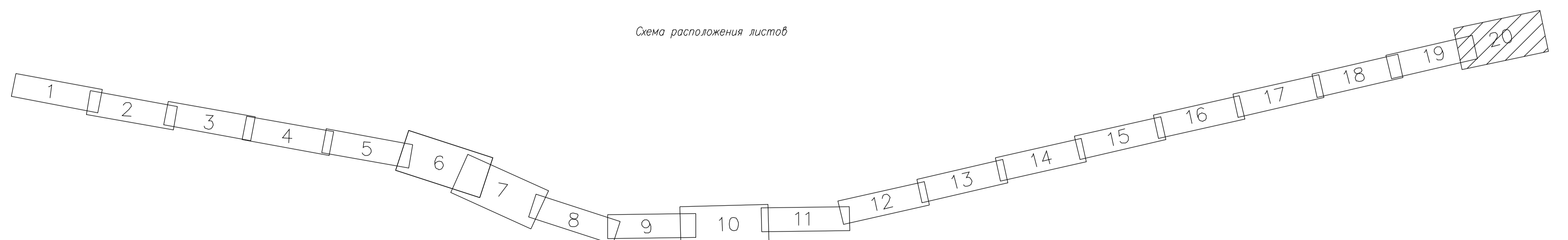


Линия сопряжения с листом 19

Тверь

Москва

Схема расположения листов



- Условные обозначения
- граница планировочного элемента планировочной структуры
 - красная линия, утвержденная в составе проекта планировки территории
 - условный номер и граница образуемого земельного участка 69-10-0200011-489-3/1
 - условный номер и граница образуемой части земельного участка 69-10-0200011-56/1/1/1
 - кадастровый номер и граница земельного участка по сведениям ЕФРН 69-10-0200011-616
 - номер и граница кадастрового квартала по сведениям ЕФРН 69-10-0200016
 - граница существующего элемента планировочной структуры

Создано в AutoCAD 2010